









497.25m




21/05/2024

















- Communes
 -  Commune
 -  Commune
- Parcelles
 - 
- Bâtiments
 -  Bâtiment dur
 -  Bâtiment léger

Voirie - noms des rues


Subdivisions fiscales 


Ensembles immobiliers

Bornes de propriété 

- Objets ponctuel divers
 -  Mur mitoyen
 -  Mur non mitoyen
 -  Fossé mitoyen
 -  Fossé non mitoyen
 -  Cloture mitoyenne
 -  Cloture non mitoyenne
 -  Haie mitoyenne
 -  Haie non mitoyenne
 -  Calvaire
 -  Flèche de cours d'eau
 -  Halte
 -  Arrêt
 -  Station
 -  Pylône
 -  Puits
 -  Objet ponctuel divers


Croix 


Boulons 

Charges 

Lieux dits















-  Refoulement
-  Surpresse
-  Gravitaire
-  SIPEM
-  Eau brute
-  Mixte
-  SIRPEL
-  Style par défaut


Tronçon d'eau potable 



Tronçon secondaire 





Branchement eau potable 

Clapet eau potable

-  PI disponible sup. 60 m3/h
-  PI disponible entre 30 et 60 m3/h
-  PI disponible inf. 30 m3/h
-  PI indisponible
-  BI disponible sup. 60 m3/h
-  BI disponible entre 30 et 60 m3/h
-  BI disponible inf. 30 m3/h
-  BI indisponible
-  Citerne disponible
-  Citerne indisponible
-  Point d'aspiration disponible
-  Point d'aspiration indisponible
-  Reserve artificielle disponible
-  Reserve artificielle indisponible

Plaquette pleine 

-  Puits - forage (en service)
-  Puits - forage (hors-service)

-  Château d'eau (en service)
-  Château d'eau (hors-service)
-  Réservoir au sol (en service)
-  Réservoir au sol (hors-service)

Stabilisateur 




Station d'eau potable

-  Station AEP (en service)
-  Station AEP (hors-service)




Vanne

-  Vanne ouverte
-  Vanne fermée
-  Vanne de PI



Vidange

-  Vidange eau potable
-  Bouche de lavage
-  Purge automatique


Tronçon d'eaux usées

-  Tronçon de réseau eaux usées (sens d'écoulement)
-  Tronçon de réseau eaux usées
-  Tronçon de réseau eaux usées




Tronçon de refoulement

-  Tronçon de refoulement (sens d'écoulement)
-  Tronçon de refoulement


Tronçon de rejet d'eaux traitées

- 


Tronçon de réseau unitaire

-  Tronçon de réseau unitaire (sens d'écoulement)
-  Tronçon de réseau unitaire
-  Tronçon de réseau unitaire


Vanne d'assainissement

- 


Ventouse sur refoulement

- 

Vidange sur refoulement

- 

Bac degraisseur

- 

Bassin de retention non pluvial

-  Bassin de rétention (eaux unitaires)
-  Bassin de rétention (eaux traitées)
-  Bassin de rétention (boues)


Bassin de traitement

- 


Avaloir

- 

Branchement d'eaux usées

- 

Branchement unitaire

- 

Deversoir d'orage

- 

Poste de relevement

-  Poste de relèvement public
-  Poste de relèvement privé

Regard des eaux traitées	
Regard des eaux usées	
Regard mixte	
Regard unitaire	
Station d'épuration	<ul style="list-style-type: none"> STEP Lagunage STEP Filtre planté de roseaux STEP Disques biologiques STEP Lit bactérien STEP Boues activées STEP Filtre à sable STEP SBR STEP Fosse toutes eaux

Objets surfaciques divers


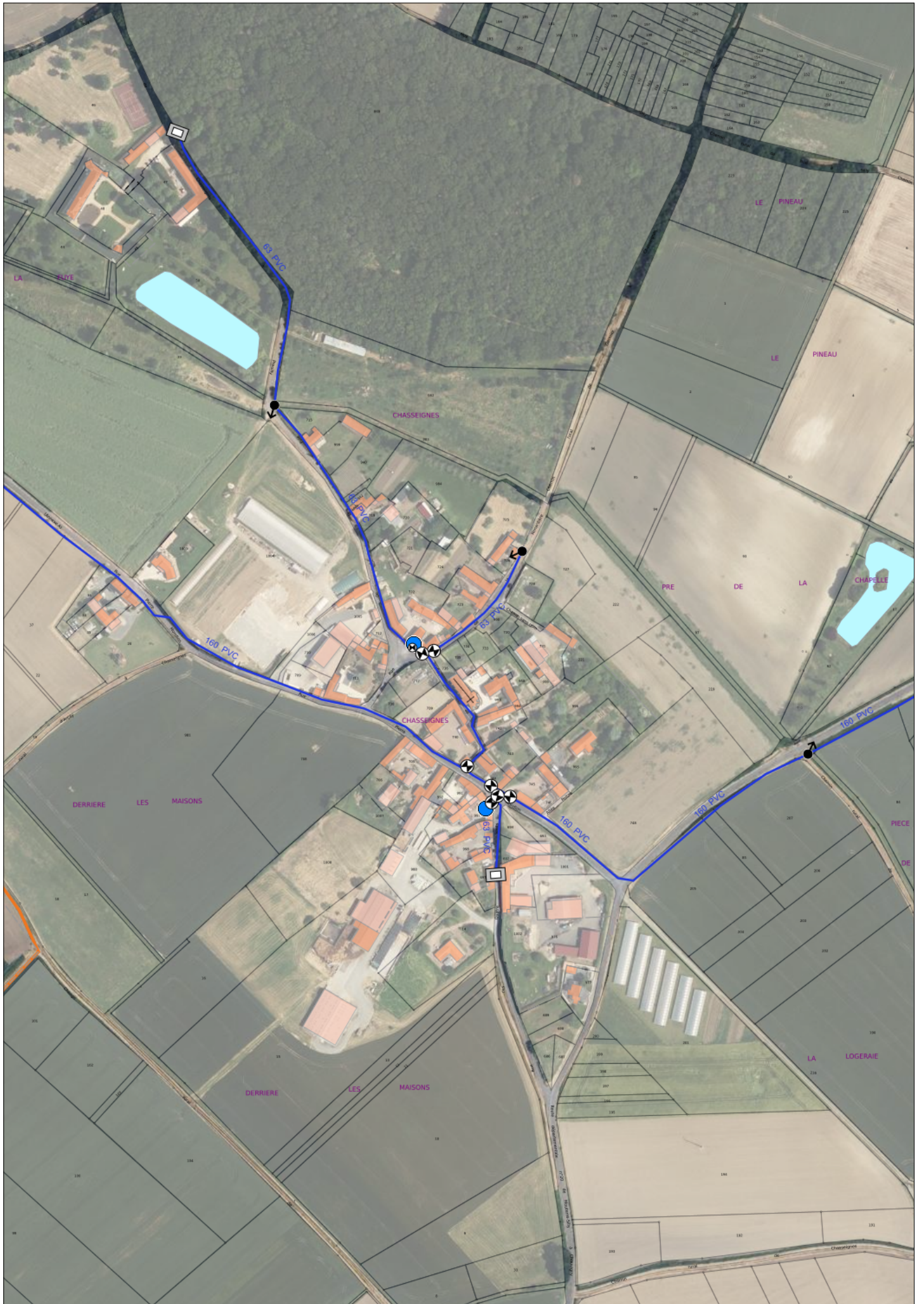
	Piscine
	Cimetière chrétien
	Cimetière israélite
	Cimetière musulman
	Tunnel
	Parapet de pont
	étang, lac, mare
	limite surfacique ne formant pas parcelle
	Autres

Objets linéaires divers

	symbole d'église
	symbole de mosquée
	symbole de synagogue
	limite d'Etat
	limite département
	amorce de limite de commune
	Chemin
	Amorce de voie
	Trottoirs et sentiers
	Gazoduc ou oléoduc
	Aqueduc
	Téléphérique
	Ligne de transport de force
	Rail de chemin de fer
	Pont
	Fleche de numéro de parcelle
	Terrain de sports et petits ruisseaux
	Parking, terrasse, surplomb
	Objet divers

IGN_Photoaérienne_juillet2020

Lieux-dits - toponyme



Communes  Commune
 Commune

Parcelles 

Bâtiments  Bâtiment dur
 Bâtiment léger

















Voirie - noms des rues

Subdivisions fiscales

Ensembles immobiliers

Bornes de propriété

Objets ponctuel divers

-  Mur mitoyen
-  Mur non mitoyen
-  Fossé mitoyen
-  Fossé non mitoyen
-  Cloture mitoyenne
-  Cloture non mitoyenne
-  Haie mitoyenne
-  Haie non mitoyenne
-  Calvaire
-  Flèche de cours d'eau
-  Halte
-  Arrêt
-  Station
-  Pylône
-  Puits
-  Objet ponctuel divers


Croix 


Boulons 


Charges 

Lieux dits















Tronçon d'eau potable  Refoulement
 Surpresse
 Gravitaire
 SIPEM
 Eau brute
 Mixte
 SIRPEL
 Style par défaut


Tronçon secondaire 

Branchement eau potable 



Clapet eau potable 

Hydrant





-  PI disponible sup. 60 m3/h
-  PI disponible entre 30 et 60 m3/h
-  PI disponible inf. 30 m3/h
-  PI indisponible
-  BI disponible sup. 60 m3/h
-  BI disponible entre 30 et 60 m3/h
-  BI disponible inf. 30 m3/h
-  BI indisponible
-  Citerne disponible
-  Citerne indisponible
-  Point d'aspiration disponible
-  Point d'aspiration indisponible
-  Reserve artificielle disponible
-  Reserve artificielle indisponible

Plaques pleines 

Puits de forage

-  Puits - forage (en service)
-  Puits - forage (hors-service)



Réservoir

-  Château d'eau (en service)
-  Château d'eau (hors-service)
-  Réservoir au sol (en service)
-  Réservoir au sol (hors-service)






Stabilisateur




Station d'eau potable

-  Station AEP (en service)
-  Station AEP (hors-service)




Vanne

-  Vanne ouverte
-  Vanne fermée
-  Vanne de PI



Vidange

-  Vidange eau potable
-  Bouche de lavage
-  Purge automatique

Tronçon d'eaux usées

-  Tronçon de réseau eaux usées (sens d'écoulement)
-  Tronçon de réseau eaux usées
-  Tronçon de réseau eaux usées




Tronçon de refoulement

-  Tronçon de refoulement (sens d'écoulement)
-  Tronçon de refoulement

Tronçon de rejet d'eaux traitées



Tronçon de réseau unitaire

-  Tronçon de réseau unitaire (sens d'écoulement)
-  Tronçon de réseau unitaire
-  Tronçon de réseau unitaire



Vanne d'assainissement

Ventouse sur refoulement






Vidange sur refoulement



Bac degraisseur



Bassin de rétention non pluvial

-  Bassin de rétention (eaux unitaires)
-  Bassin de rétention (eaux traitées)
-  Bassin de rétention (boues)

Bassin de traitement



Avaloir



Branchement d'eaux usées





Branchement unitaire



Deversoir d'orage



Poste de relevement

-  Poste de relèvement public
-  Poste de relèvement privé

Regard des eaux traitées



Regard des eaux usées











Regard mixte












Regard unitaire






















Station d'épuration

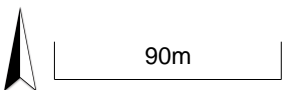
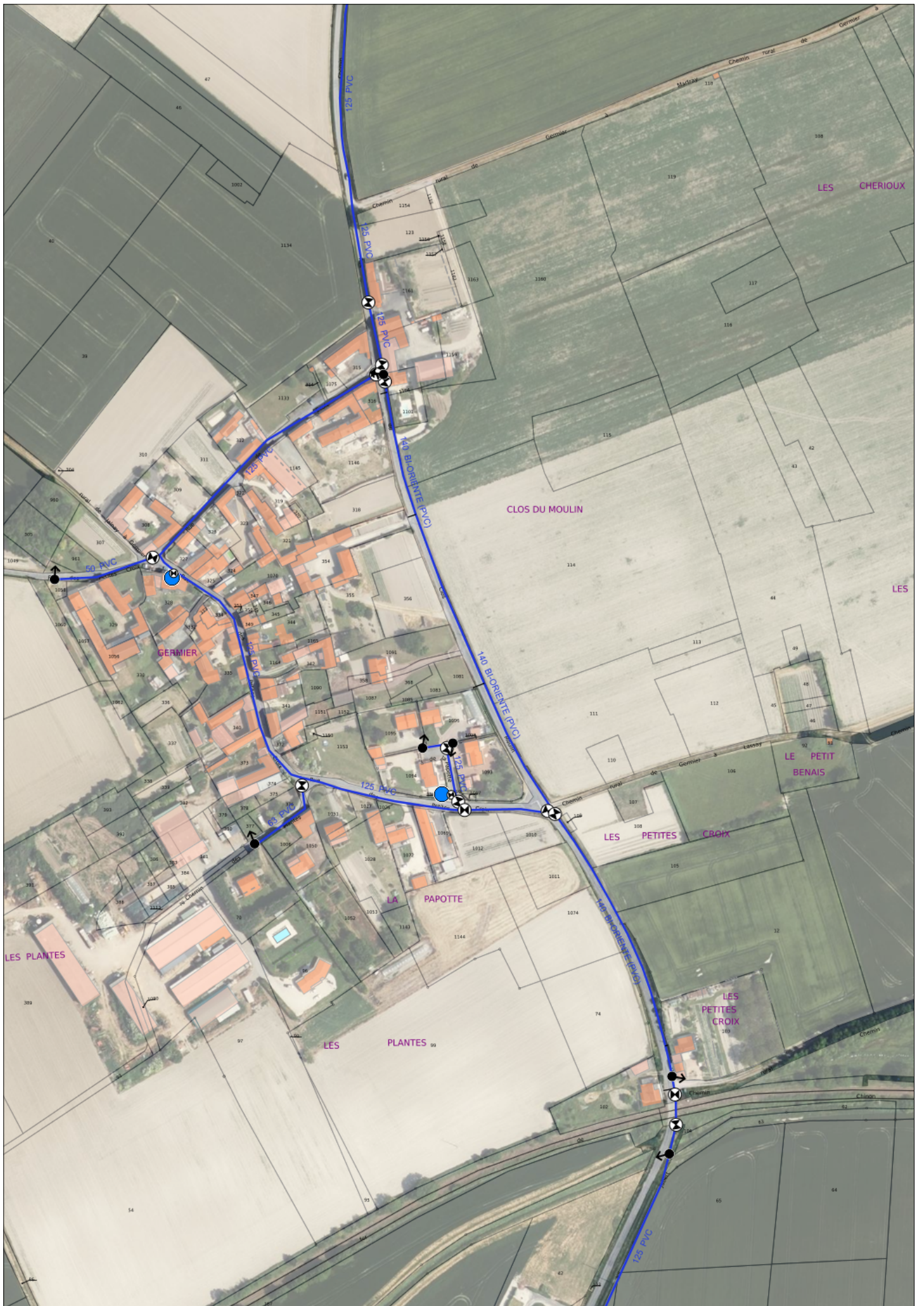
-  STEP Lagunage
-  STEP Filtre planté de roseaux
-  STEP Disques biologiques
-  STEP Lit bactérien
-  STEP Boues activées
-  STEP Filtre à sable
-  STEP SBR
-  STEP Fosse toutes eaux

Objets surfaciques divers

-  Piscine
-  Cimetière chrétien
-  Cimetière israélite
-  Cimetière musulman
-  Tunnel
-  Parapet de pont
-  étang, lac, mare
-  limite surfacique ne formant pas parcelle
-  Autres


Objets linéaires divers

-  symbole d'église
-  symbole de mosquée
-  symbole de synagogue
-  limite d'Etat
-  limite département
-  amorce de limite de commune
-  Chemin
-  Amorce de voie
-  Trottoirs et sentiers
-  Gazoduc ou oléoduc
-  Aqueduc
-  Téléphérique
-  Ligne de transport de force
-  Rail de chemin de fer
-  Pont
-  Fleche de numéro de parcelle
-  Terrain de sports et petits ruisseaux
-  Parking, terrasse, surplomb
-  Objet divers



Communes  Commune
 Commune

Parcelles 

Bâtiments  Bâtiment dur
 Bâtiment léger

















Voirie - noms des rues

Subdivisions fiscales

Ensembles immobiliers

Bornes de propriété

Objets ponctuel divers

-  Mur mitoyen
-  Mur non mitoyen
-  Fossé mitoyen
-  Fossé non mitoyen
-  Cloture mitoyenne
-  Cloture non mitoyenne
-  Haie mitoyenne
-  Haie non mitoyenne
-  Calvaire
-  Flèche de cours d'eau
-  Halte
-  Arrêt
-  Station
-  Pylône
-  Puits
-  Objet ponctuel divers


Croix 


Boulons 


Charges 

Lieux dits















Tronçon d'eau potable  Refoulement
 Surpresse
 Gravitaire
 SIPEM
 Eau brute
 Mixte
 SIRPEL
 Style par défaut


Tronçon secondaire 

Branchement eau potable 



Clapet eau potable 

Hydrant





-  PI disponible sup. 60 m3/h
-  PI disponible entre 30 et 60 m3/h
-  PI disponible inf. 30 m3/h
-  PI indisponible
-  BI disponible sup. 60 m3/h
-  BI disponible entre 30 et 60 m3/h
-  BI disponible inf. 30 m3/h
-  BI indisponible
-  Citerne disponible
-  Citerne indisponible
-  Point d'aspiration disponible
-  Point d'aspiration indisponible
-  Reserve artificielle disponible
-  Reserve artificielle indisponible

Plaques pleines 

Puits de forage

-  Puits - forage (en service)
-  Puits - forage (hors-service)



Réservoir

-  Château d'eau (en service)
-  Château d'eau (hors-service)
-  Réservoir au sol (en service)
-  Réservoir au sol (hors-service)






Stabilisateur




Station d'eau potable

-  Station AEP (en service)
-  Station AEP (hors-service)




Vanne

-  Vanne ouverte
-  Vanne fermée
-  Vanne de PI



Vidange

-  Vidange eau potable
-  Bouche de lavage
-  Purge automatique

Tronçon d'eaux usées

-  Tronçon de réseau eaux usées (sens d'écoulement)
-  Tronçon de réseau eaux usées
-  Tronçon de réseau eaux usées




Tronçon de refoulement

-  Tronçon de refoulement (sens d'écoulement)
-  Tronçon de refoulement

Tronçon de rejet d'eaux traitées



Tronçon de réseau unitaire

-  Tronçon de réseau unitaire (sens d'écoulement)
-  Tronçon de réseau unitaire
-  Tronçon de réseau unitaire



Vanne d'assainissement

Ventouse sur refoulement






Vidange sur refoulement



Bac degraisseur



Bassin de rétention non pluvial

-  Bassin de rétention (eaux unitaires)
-  Bassin de rétention (eaux traitées)
-  Bassin de rétention (boues)

Bassin de traitement



Avaloir



Branchement d'eaux usées





Branchement unitaire



Deversoir d'orage



Poste de relevement

-  Poste de relèvement public
-  Poste de relèvement privé

Regard des eaux traitées



Regard des eaux usées



Regard mixte












Regard unitaire






















Station d'épuration

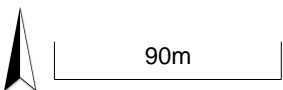
-  STEP Lagunage
-  STEP Filtre planté de roseaux
-  STEP Disques biologiques
-  STEP Lit bactérien
-  STEP Boues activées
-  STEP Filtre à sable
-  STEP SBR
-  STEP Fosse toutes eaux

Objets surfaciques divers

-  Piscine
-  Cimetière chrétien
-  Cimetière israélite
-  Cimetière musulman
-  Tunnel
-  Parapet de pont
-  étang, lac, mare
-  limite surfacique ne formant pas parcelle
-  Autres

Objets linéaires divers

-  symbole d'église
-  symbole de mosquée
-  symbole de synagogue
-  limite d'Etat
-  limite département
-  amorce de limite de commune
-  Chemin
-  Amorce de voie
-  Trottoirs et sentiers
-  Gazoduc ou oléoduc
-  Aqueduc
-  Téléphérique
-  Ligne de transport de force
-  Rail de chemin de fer
-  Pont
-  Fleche de numéro de parcelle
-  Terrain de sports et petits ruisseaux
-  Parking, terrasse, surplomb
-  Objet divers



Communes  Commune
 Commune

Parcelles 

Bâtiments  Bâtiment dur
 Bâtiment léger

Voirie - noms des rues

Subdivisions fiscales

Ensembles immobiliers

Bornes de propriété

Objets ponctuel divers

- = Mur mitoyen
- Mur non mitoyen
- == Fossé mitoyen
- Fossé non mitoyen
- Cloture mitoyenne
- Cloture non mitoyenne
- * Haie mitoyenne
- Haie non mitoyenne
- + Calvaire
- > Flèche de cours d'eau
- Halte
- Arrêt
- Station
- Pylône
- ⊗ Puits
- Objet ponctuel divers


Croix 


Boulons 


Charges 

Lieux dits















Tronçon d'eau potable  Refoulement
 Surpresse
 Gravitaire
 SIPEM
 Eau brute
 Mixte
 SIRPEL
 Style par défaut


Tronçon secondaire 

Branchement eau potable 



Clapet eau potable 

Hydrant





-  PI disponible sup. 60 m3/h
-  PI disponible entre 30 et 60 m3/h
-  PI disponible inf. 30 m3/h
-  PI indisponible
-  BI disponible sup. 60 m3/h
-  BI disponible entre 30 et 60 m3/h
-  BI disponible inf. 30 m3/h
-  BI indisponible
-  Citerne disponible
-  Citerne indisponible
-  Point d'aspiration disponible
-  Point d'aspiration indisponible
-  Reserve artificielle disponible
-  Reserve artificielle indisponible

Plaques pleines 

Puits de forage

-  Puits - forage (en service)
-  Puits - forage (hors-service)



Réservoir

-  Château d'eau (en service)
-  Château d'eau (hors-service)
-  Réservoir au sol (en service)
-  Réservoir au sol (hors-service)






Stabilisateur




Station d'eau potable

-  Station AEP (en service)
-  Station AEP (hors-service)




Vanne

-  Vanne ouverte
-  Vanne fermée
-  Vanne de PI



Vidange

-  Vidange eau potable
-  Bouche de lavage
-  Purge automatique

Tronçon d'eaux usées

-  Tronçon de réseau eaux usées (sens d'écoulement)
-  Tronçon de réseau eaux usées
-  Tronçon de réseau eaux usées




Tronçon de refoulement

-  Tronçon de refoulement (sens d'écoulement)
-  Tronçon de refoulement

Tronçon de rejet d'eaux traitées



Tronçon de réseau unitaire

-  Tronçon de réseau unitaire (sens d'écoulement)
-  Tronçon de réseau unitaire
-  Tronçon de réseau unitaire



Vanne d'assainissement

Ventouse sur refoulement






Vidange sur refoulement



Bac degraisseur



Bassin de rétention non pluvial

-  Bassin de rétention (eaux unitaires)
-  Bassin de rétention (eaux traitées)
-  Bassin de rétention (boues)

Bassin de traitement



Avaloir



Branchement d'eaux usées





Branchement unitaire



Deversoir d'orage



Poste de relevement

-  Poste de relèvement public
-  Poste de relèvement privé

Regard des eaux traitées



Regard des eaux usées



Regard mixte












Regard unitaire






















Station d'épuration

-  STEP Lagunage
-  STEP Filtre planté de roseaux
-  STEP Disques biologiques
-  STEP Lit bactérien
-  STEP Boues activées
-  STEP Filtre à sable
-  STEP SBR
-  STEP Fosse toutes eaux

Objets surfaciques divers

-  Piscine
-  Cimetière chrétien
-  Cimetière israélite
-  Cimetière musulman
-  Tunnel
-  Parapet de pont
-  étang, lac, mare
-  limite surfacique ne formant pas parcelle
-  Autres

Objets linéaires divers






-  symbole d'église
-  symbole de mosquée
-  symbole de synagogue
-  limite d'Etat
-  limite département
-  amorce de limite de commune
-  Chemin
-  Amorce de voie
-  Trottoirs et sentiers
-  Gazoduc ou oléoduc
-  Aqueduc
-  Téléphérique
-  Ligne de transport de force
-  Rail de chemin de fer
-  Pont
-  Fleche de numéro de parcelle
-  Terrain de sports et petits ruisseaux
-  Parking, terrasse, surplomb
-  Objet divers




234m




21/05/2024

















- Communes
 -  Commune
 -  Commune
- Parcelles
 - 
- Bâtiments
 -  Bâtiment dur
 -  Bâtiment léger


Voirie - noms des rues


Subdivisions fiscales 


Ensembles immobiliers

Bornes de propriété 

- Objets ponctuel divers
 -  Mur mitoyen
 -  Mur non mitoyen
 -  Fossé mitoyen
 -  Fossé non mitoyen
 -  Cloture mitoyenne
 -  Cloture non mitoyenne
 -  Haie mitoyenne
 -  Haie non mitoyenne
 -  Calvaire
 -  Flèche de cours d'eau
 -  Halte
 -  Arrêt
 -  Station
 -  Pylône
 -  Puits
 -  Objet ponctuel divers


Croix 


Boulons 

Charges 

Lieux dits















-  Refoulement
-  Surpresse
-  Gravitaire
-  SIPEM
-  Eau brute
-  Mixte
-  SIRPEL
-  Style par défaut


Tronçon d'eau potable 



Tronçon secondaire 





Branchement eau potable 

Clapet eau potable

-  PI disponible sup. 60 m3/h
-  PI disponible entre 30 et 60 m3/h
-  PI disponible inf. 30 m3/h
-  PI indisponible
-  BI disponible sup. 60 m3/h
-  BI disponible entre 30 et 60 m3/h
-  BI disponible inf. 30 m3/h
-  BI indisponible
-  Citerne disponible
-  Citerne indisponible
-  Point d'aspiration disponible
-  Point d'aspiration indisponible
-  Reserve artificielle disponible
-  Reserve artificielle indisponible

Plaquette pleine 

-  Puits - forage (en service)
-  Puits - forage (hors-service)

-  Château d'eau (en service)
-  Château d'eau (hors-service)
-  Réservoir au sol (en service)
-  Réservoir au sol (hors-service)

Stabilisateur 




Station d'eau potable

-  Station AEP (en service)
-  Station AEP (hors-service)




Vanne

-  Vanne ouverte
-  Vanne fermée
-  Vanne de PI



Vidange

-  Vidange eau potable
-  Bouche de lavage
-  Purge automatique


Tronçon d'eaux usées

-  Tronçon de réseau eaux usées (sens d'écoulement)
-  Tronçon de réseau eaux usées
-  Tronçon de réseau eaux usées




Tronçon de refoulement

-  Tronçon de refoulement (sens d'écoulement)
-  Tronçon de refoulement


Tronçon de rejet d'eaux traitées

- 


Tronçon de réseau unitaire

-  Tronçon de réseau unitaire (sens d'écoulement)
-  Tronçon de réseau unitaire
-  Tronçon de réseau unitaire


Vanne d'assainissement

- 


Ventouse sur refoulement

- 

Vidange sur refoulement

- 


Bac degraisseur

- 


Bassin de retention non pluvial

-  Bassin de rétention (eaux unitaires)
-  Bassin de rétention (eaux traitées)
-  Bassin de rétention (boues)

Bassin de traitement

- 


Avaloir

- 


Branchement d'eaux usées

- 

Branchement unitaire

- 

Deversoir d'orage

- 

Poste de relevement

-  Poste de relèvement public
-  Poste de relèvement privé

Regard des eaux traitées	
Regard des eaux usées	
Regard mixte	
Regard unitaire	
Station d'épuration	<ul style="list-style-type: none"> STEP Lagunage STEP Filtre planté de roseaux STEP Disques biologiques STEP Lit bactérien STEP Boues activées STEP Filtre à sable STEP SBR STEP Fosse toutes eaux

Objets surfaciques divers
Piscine
Cimetière chrétien
Cimetière israélite
Cimetière musulman
Tunnel
Parapet de pont
étang, lac, mare
limite surfacique ne formant pas parcelle
Autres

Objets linéaires divers		symbole d'église
		symbole de mosquée
		symbole de synagogue
		limite d'Etat
		limite département
		amorce de limite de commune
		Chemin
		Amorce de voie
		Trottoirs et sentiers
		Gazoduc ou oléoduc
		Aqueduc
		Téléphérique
		Ligne de transport de force
		Rail de chemin de fer
Voies de communication		Pont
		Fleche de numéro de parcelle
		Terrain de sports et petits ruisseaux
		Parking, terrasse, surplomb
		Objet divers


Voirie - numéros		Voies de communication
		Numéros de voirie
		Toponymes de la voirie
		Toponymes de numéros de voie

IGN_Photoaérienne_juillet2020

Lieux-dits - toponyme



60m







































1.46km



21/05/2024

- Communes
 -  Commune
 -  Commune
- Îlots de propriété
 - 
- Tronçon d'eau potable
 -  Refoulement
 -  Surpresse
 -  Gravitaire
 -  SIPEM
 -  Eau brute
 -  Mixte
 -  SIRPEL
 -  Style par défaut
- Tronçon secondaire
 - 
- Puits de forage
 -  Puits - forage (en service)
 -  Puits - forage (hors-service)
- Station d'eau potable
 -  Station AEP (en service)
 -  Station AEP (hors-service)

- Tronçon d'eaux usées
 -  Tronçon de réseau eaux usées (sens d'écoulement)
 -  Tronçon de réseau eaux usées
 -  Tronçon de réseau eaux usées

- Tronçon de refoulement
 -  Tronçon de refoulement (sens d'écoulement)
 -  Tronçon de refoulement
- Tronçon de rejet d'eaux traitées
 - 
- Tronçon de réseau unitaire
 -  Tronçon de réseau unitaire (sens d'écoulement)
 -  Tronçon de réseau unitaire
 -  Tronçon de réseau unitaire
- Bassin de traitement
 - 
- Station d'épuration
 -  STEP Lagunage
 -  STEP Filtre planté de roseaux
 -  STEP Disques biologiques
 -  STEP Lit bactérien
 -  STEP Boues activées
 -  STEP Filtre à sable
 -  STEP SBR
 -  STEP Fosse toutes eaux